



ZEICHENSCHLÜSSEL

für die Österreichische Karte 1:50000  
Bundesamt für  
Eich- und Vermessungswesen

**Zeichenschlüssel**  
für die  
**Österreichische Karte 1:50 000**  
**UTM**

dargestellt  
im Maßstab 1:25 000

Ausgabe 2008



Bundesamt für Eich- und Vermessungswesen

**A Verkehrswege**

A1 Bahnen .....	4
A2 Straßen und Wege .....	5
A3 Einzelheiten bei Verkehrswegen .....	6–10
A4 Bauten bei Verkehrswegen .....	11–12

**B Ortsdarstellung**

B1 Straßennetz, Gebäudedarstellung .....	13
--	----

**C Einzelsignaturen**

C1 Wohn- und Wirtschaftsgebäude .....	14
C2 Sakrale Zeichen .....	15
C3 Industrielle und gewerbliche Anlagen .....	16–18
C4 Übergänge .....	19
C5 Sonstige Zeichen .....	20

**D Bodenbewuchs**

D1 Einzelsignaturen .....	21
D3 Flächendarstellung .....	22
D4 Kulturen .....	23

**E Gewässer**

E2 Wasserversorgungs- und Badeanlagen .....	24
E3 Fließende Gewässer .....	25
E4 Stehende Gewässer .....	26
E5 Einzelheiten bei Gewässern .....	27

**F Geländedarstellung**

F1 Höhenschichtlinien .....	28
F3 Böschungsschraffen .....	28
F5 Ödland .....	28

**G Höhen**

G2 Darstellung von Höhenkoten .....	29
-------------------------------------	----

**H Grenzen**

H2 Staatsgrenzen .....	30
H3 Landesgrenzen .....	30
H4 Verwaltungsbezirksgrenzen .....	30
H5 Gemeindegrenzen .....	30
H6 Grenzbänder .....	30

**J Namen**

J2 Siedlungsnamen .....	31
J3 Sonstige geographische Namen .....	32–33
J4 Abkürzungen .....	34–36

**K Wegmarkierungen**

K2 Weitwanderwege .....	37
K3 Sonstige Aufdrucke .....	37

**L Straßenaufdruck**

L1 Autobahnen .....	38
L2 Hauptverbindungen .....	38
L3 Wichtige Nebenverbindungen .....	38

**Impressum****Herausgeber und Medieninhaber:**

BEV - Bundesamt für Eich- und Vermessungswesen

Schiffamtsgasse 1-3

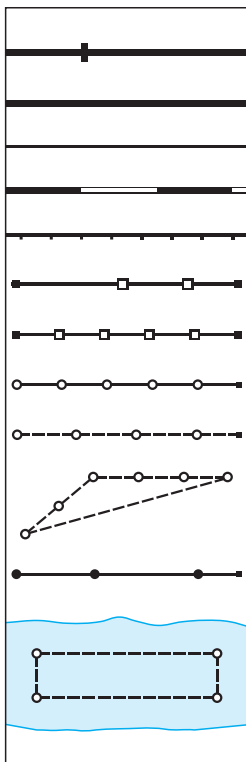
A-1020 Wien

**Layout:**

Kartographie

See you: [www.bev.gv.at](http://www.bev.gv.at)

Nachdruck und Vervielfältigung jeder Art, auch einzelner Teile, sowie die Anfertigung von Vergrößerungen oder Verkleinerungen sind verboten und werden auf Grund der Bestimmungen des Urheberrechtsgesetzes geahndet.



mehrgleisige Normalspurbahn

eingleisige Normalspurbahn

Normalspurbahn, Ausnahmefall

Schmalspurbahn, Zahnradbahn, Schrägaufzug

Straßenbahn

Personenseilbahn

Kabinenumlaufseilbahn


Sessellift

Schlepplift (Schilift)

– mit Richtungsänderung

Materialseilbahn

Wasserschilift



Autobahn mit Parkplatz

Autobahn im Teilausbau

Autobahn im Bau

Straße 1. Ordnung

Straße 2. Ordnung

Straße 3. Ordnung

Straße im Bau

Ortsdurchfahrt

breite Ortsgasse

mittlere Ortsgasse

schmale Ortsgasse

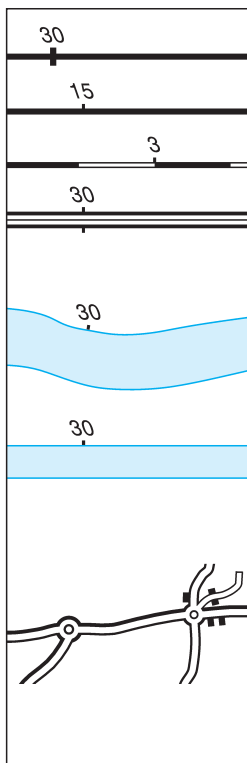
Fahrweg

Traktorweg (Karrenweg)

breiter Fußweg

Fußweg (Fußsteig)

schlecht erkennbarer Fußweg



Kilometerzeiger  
– bei mehrspuriger Eisenbahn

– bei einspuriger Eisenbahn

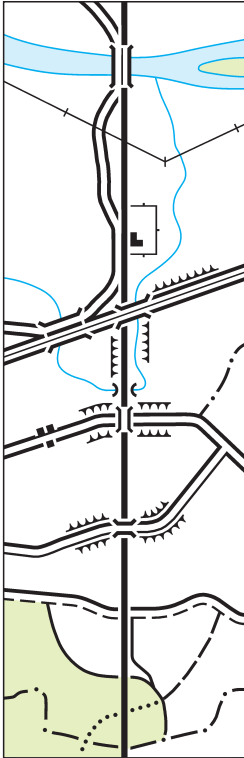
– bei Schmalspurbahn

– bei Autobahn

– bei Strom, Fluss

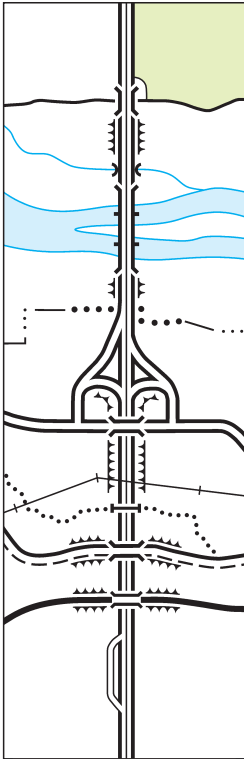
– bei Kanal

Kreisverkehr

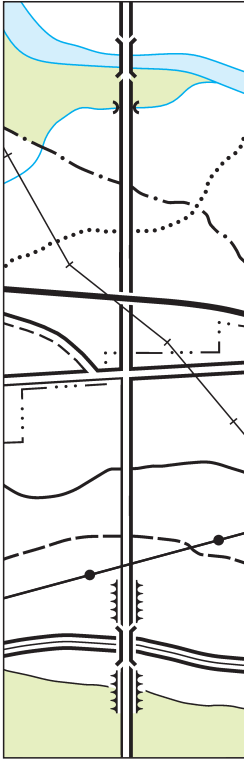


Kreuzungen mit Bahnen,  
im Niveau, Unter- oder Überführungen

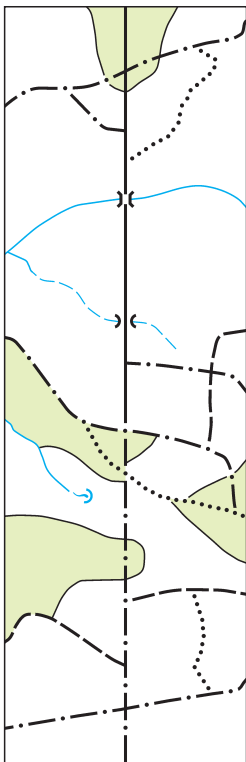




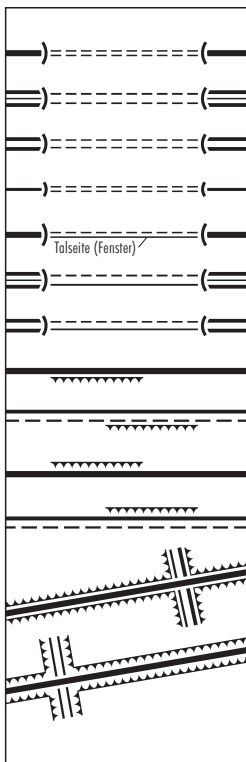
Kreuzungen mit Autobahnen,  
Unter- oder Überführungen



Kreuzungen mit Straßen 1., 2. und 3. Ordnung



Kreuzungen mit Fahr-, Traktor- und Fußwegen



Tunnel

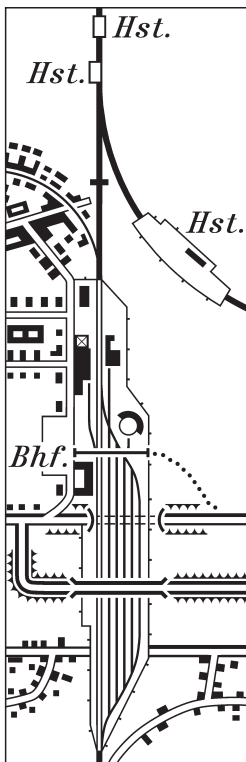
Galerie

Stützmauer

Futtermauer

Aufdämmung

Einschnitt



beidseitige Haltestelle

einseitige Haltestelle

unbesetzter Bahnhof

Bahnhof  
– mit Steg

– mit Straßenunterführung

– mit Straßenüberführung

– mit Straße im Niveau









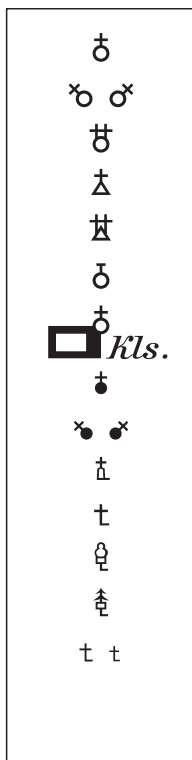
Sport- und Freizeitanlagen

Straßenbahn  
(keine Darstellung im verbauten Gebiet)

Einzelsignaturen in  
geschlossenen Ortschaften

Sommerrodelbahn, Bobbahn

	Häuser
<p>■ <i>Zoll</i></p>	Zoll
<p>■ <i>Zollhütt.</i></p>	Zollhütte
<p>■ <i>Fh.</i></p>	Forsthaus
<p>■ <i>Jhütt.</i></p>	Jagdhütte
	Hotel, Motel, Gasthof, Gasthaus, Wirtshaus, Jausenstation, Schutzhaus, Schutzhütte
	verfallenes Haus
<p>■ <i>Schl.</i></p>	Schloss (Gebäude im Grundriss)
	kleines Schloss
	Ruine
	Almwirtschaft



eintürmige Kirche

– Ausnahmefall

mehrtürmige Kirche

eintürmige Kirche (trigonometrischer Punkt)

mehrtürmige Kirche (trigonometrischer Punkt)

Andachtsstätte  
nichtchristlicher Religionsgemeinschaften

Kloster (Gebäude im Grundriss)

Kapelle

– Ausnahmefall

Bildstock

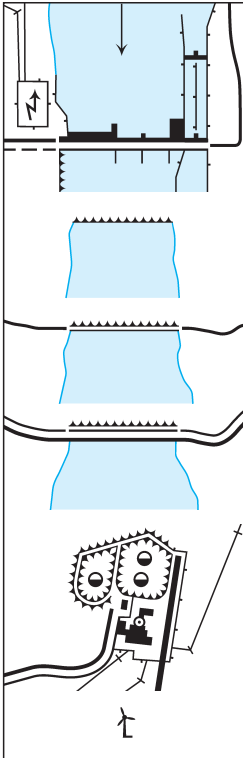
Kreuz, Marterl

Bildbaum (Laubbaum)

Bildbaum (Nadelbaum)

Friedhofskreuz





Laufkraftwerk mit Schiffsschleuse

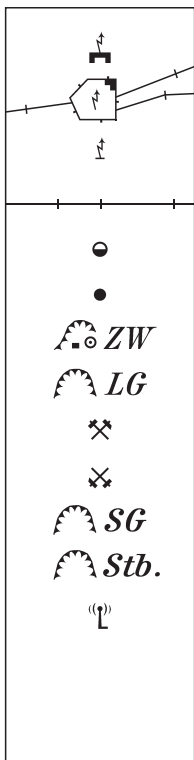
Staumauer  
– ohne Weg

– mit Weg

– mit Straße

Wärmekraftwerk

Windkraftanlage



Umspannwerk

Umspannanlage

Umformer (Transformator)

Hochspannungsleitung

Gasbehälter, Ölbehälter

Gas-, Ölförderanlage

Ziegelwerk mit Schlot

Lehmgrube

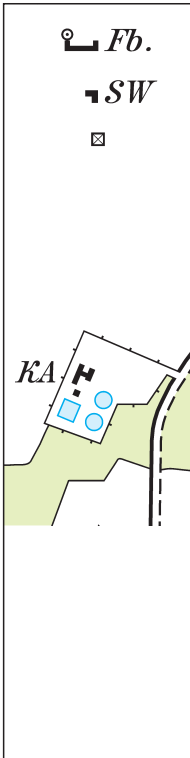
Bergwerk

aufgelassenes Bergwerk

Sandgrube, Schottergrube

Steinbruch

Sendeanlage, Empfangsanlage



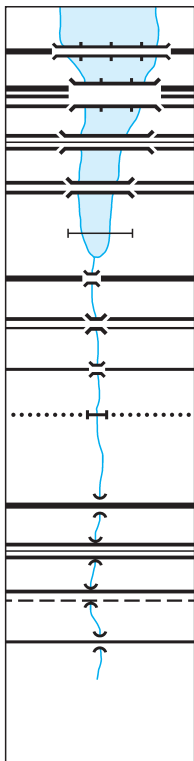
\* Fabrik mit Schlot (Werk, Hütte, Industriegebäude)

Sägewerk

Silo

\* Kläranlage

\* Kann auch ohne Abkürzung angewendet werden.



Eisenbahnbrücke mit Pfeilern

Brücke für Eisenbahn und Straße mit Pfeilern

Autobahnbrücke

Straßenbrücke

Rohrbrücke









Eisenbahnbrücke

Straßenbrücke

Brücke für einlinige Verkehrswege

Steg

Durchlass




<hr style="border-top: 1px dashed black;"/>

<p>◦Schacht</p>


<p>•OM</p>



Aussichtsturm (Warte)

Campingplatz

Denkmal

Einfriedung (Mauer, Zaun, lebender Zaun, Kaimauer und dgl.)

Höhle

Schacht (-höhle)

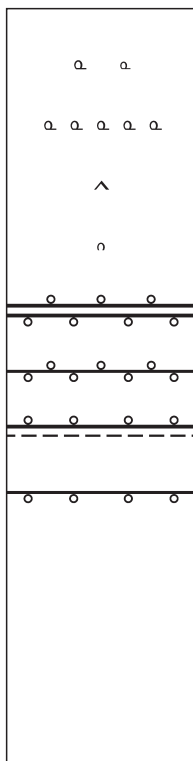
Lawinenschutzbauten

Leuchtf Feuer

Ombrometer

Schisprungschanze

Wegweiser



Baum

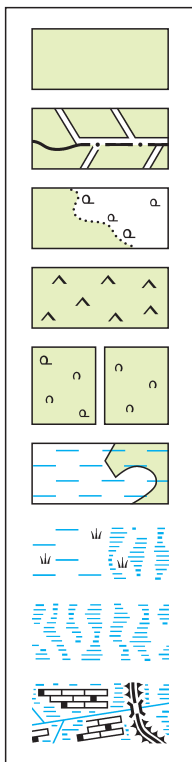
Baumreihe

Legföhre (Latsche)

Busch

Allee

Baumreihe



Wald

Wald mit Durchschlägen (Schneisen)

Kampfwald

Legföhren (Latschen)

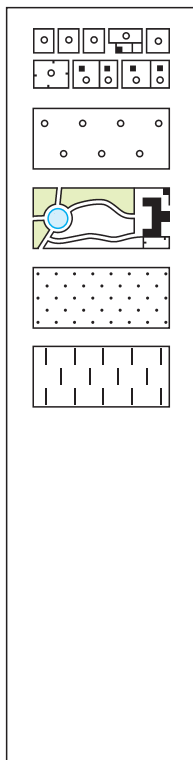
Gestrüpp und Gebüsch (mit und ohne Baumbewuchs)

nasser Boden

Rohrwuchs

Sumpf, Moorboden

Torfstich (mit Torftrockenhütten)



Gärten


Obstgarten

Parkanlage

Weinanbaufläche

Hopfengarten





\* Brunnen

\* Quelle

\* Zisterne

Wasserturm

\* Reservoir (Brunnenstube, Wasserschloss)

Aquädukt

Stollenfenster

oberirdische Wasserleitung, Druckleitung

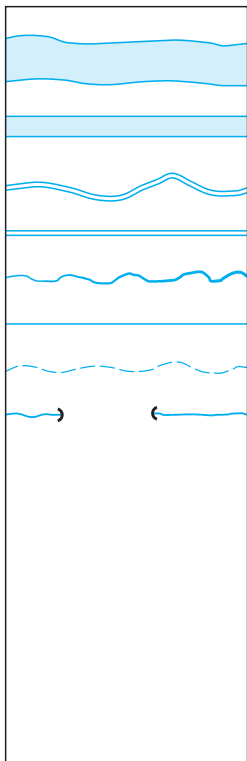
unterirdische Wasserleitung, Druckstollen

Freibad

Hallenbad

Therme

\* Kann auch ohne Abkürzung angewendet werden.



Strom, Fluss (über 20 m Breite)

Kanal (über 20 m Breite)

Fluss, Bach (5 bis 20 m Breite)

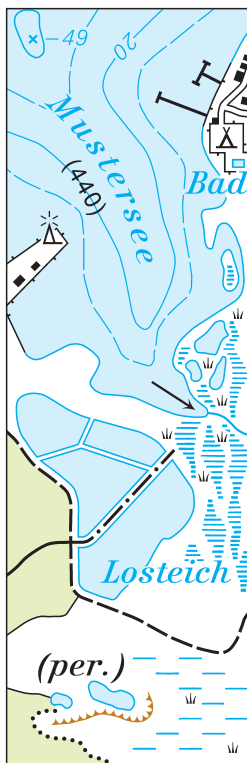
Kanal (5 bis 20 m Breite)

Bach (bis 5 m Breite)

Kanal (bis 5 m Breite)

zeitweise wasserführender Graben

unterirdischer Wasserlauf, Schlundfluss



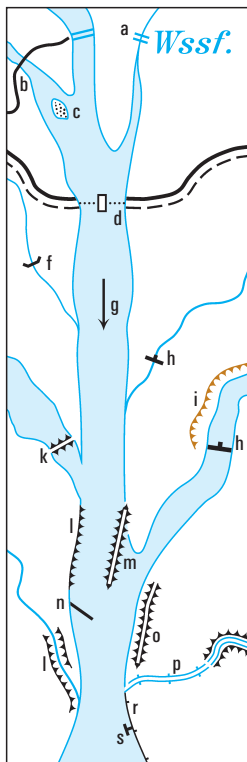
Tiefenzahl

See mit Tiefenschichtlinien

Seespiegelhöhe

Teich

Tümpel, Lacke (periodisch)



\* Wasserfall (a)

Furt (b)

Sandbank (c)

Rollfahre, Überfahre (d)

Wildbachverbauung, Sandkasten (f)

Richtung des Wasserlaufes (g)

Schleuse, Wehr (h)

Bruchufer (i)

Sperrwerk (k)

Uferböschung (l)

Leitwerk (m)

Buhne (n)


Schuttdamm (o)

Stützmauer (p)

Kaimauer (r)

Schiffsstation, Landungsbrücke (s)

\* Kann auch ohne Abkürzung angewendet werden.



Höhenzahl

Haupthöhenschichtlinie (a)

Höhenschichtlinie (b)

Hilfs-, Zwischenhöhenschichtlinie (c)

Gletscherhöhenschichtlinien mit Gletscherspalten

Böschungsschraffen

Ödland (Felsen, Geröll)

× 1234

Höhenpunkt

• 1234

△ 1234

trigonometrischer Höhenpunkt

⚓ 1234

⚓ 1234

Einzelsignatur mit Höhenangabe

† 1234

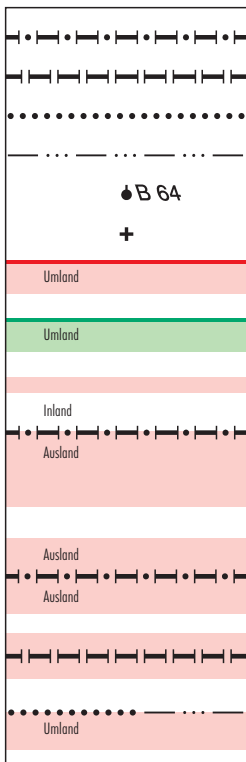
)( 1234

⚓ ⚓

Hauptkirche mit Höhenangabe beim Ortsnamen

-6

örtlicher Höhenunterschied



- Staatsgrenze
- Landesgrenze
- Verwaltungsbezirksgrenze
- Gemeindegrenze, kann übergeordnete Grenzen ersetzen
- Grenzstein (mit Nummer)
- in Fels gemeißeltes Grenzzeichen
- Truppenübungsplatzgrenze
- Nationalparkgrenze
- Zollauschlussgebietsgrenze
- Grenzband bei Staatsgrenze
- Grenzband bei Landesgrenze
- Grenzband bei Landeshauptstadt

1	<b>STÄDTE</b>	Städte mit mehr als 100 000 Einwohnern
2	<b>STÄDTE</b>	Städte mit 50 000 bis 100 000 Einwohnern
3St	<b>STÄDTE</b>	Städte mit 10 000 bis 50 000 Einwohnern
4St	<b>STÄDTE</b>	Städte mit 2 000 bis 10 000 Einwohnern
5St	<b>STÄDTE</b>	Städte mit weniger als 2 000 Einwohnern
3M	<b>Märkte</b>	Märkte bzw. Hauptorte der Marktgemeinden mit mehr als 10 000 Einwohnern
4M	<b>Märkte</b>	Märkte bzw. Hauptorte der Marktgemeinden mit 2 000 bis 10 000 Einwohnern
5M	<b>Märkte</b>	Märkte bzw. Hauptorte der Marktgemeinden mit weniger als 2 000 Einwohnern
4	<i>Dörfer</i>	Dörfer mit mehr als 2 000 Einwohnern
5	<i>Dörfer</i>	Dörfer mit 300 bis 2 000 Einwohnern
6	<i>Dörfer</i>	Dörfer, Siedlungen, Rotten, Weiler und zerstreute Häuser mit weniger als 300 Einwohnern und mind. 4 Häusern
7	<i>Einzelgebäude. Gehöfte</i>	Einzelgebäude, Gehöfte und Weiler (max. 9 Häuser); Abkürzungen bei Signaturen; Objektbeschreibungen

Schriftmuster im Maßstab 1 : 50 000



8	<b>GEBIETE</b>	Gebiete über 10 km Länge	
9	<b>GEBIETE</b>	Gebiete von 5 bis 10 km Länge	
10	<i>Gebiete, Kulturen</i>	Gebiete von 2 bis 5 km Länge Kulturen über 2 km Länge	
11	<i>Gebiete, Kulturen</i>	Gebiete und Kulturen unter 2 km Länge	
12	<b>FLÜSSE</b>	Flüsse über 300 km Länge* Seen über 10 km Länge	* vom Ursprung bis zum Schriftplatz
13	<i>Flüsse</i>	Flüsse von 50 bis 300 km Länge* Seen von 4 bis 10 km Länge	
14	<i>Flüsse, Bäche</i>	Flüsse und Bäche von 10 bis 50 km Länge* Seen von 2 bis 4 km Länge	
15	<i>Kleine Bäche, Seen</i>	Kleine Bäche; Seen und Teiche unter 2 km Länge; Abkürzungen bei Signaturen; Objektbeschreibungen	
16	<b>Gebirge</b>	Gebirge und Täler über 30 km Länge	
17	<b>Gebirge</b>	Gebirge unter 30 km Länge Täler von 15 bis 30 km Länge	
18	<b>Berge</b> <b>Gletscher</b>	Berge, Pässe; Täler von 7 bis 15 km Länge Gletscher über 6 km Länge	
19	<b>Berge</b> <b>Gletscher</b>	Berge, Pässe; Täler und Gräben von 2 bis 7 km Länge Gletscher von 2 bis 6 km Länge	
20	Bergteile, Kuppen <b>Gletscher</b>	Bergteile, Kuppen, Pässe von lokaler Bedeutung; Täler, Gräben und Gletscher unter 2 km Länge	

Schriftmuster im Maßstab 1 : 50 000

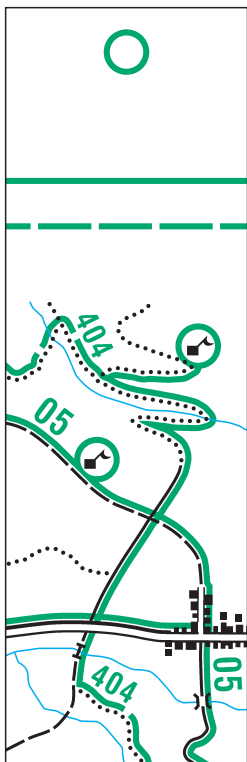
21a	STADTTEILE	große Stadtteile
21b	STADTTEILE	Stadtteile mittlerer Ausdehnung und Bedeutung
21c	STADTTEILE	kleine Stadtteile
22	Historische Namen	Historische Namen
	17 <sup>XII</sup> 108	Kilometrierung, Grenzsteinbeschriftung
20b	1023	Höhenangaben bei Höhenpunkten
11b	2800, 40	Höhenzahlen, Tiefenzahlen
	02, 02A	Hauptweitwanderwege
	740	Regionalweitwanderwege

Schriftmuster im Maßstab 1 : 50 000

a.	am, an	Gl., -gl.	Gletscher, -gletscher
B., -b.	Bach, -bach	Gr., -gr.	Graben, -graben
B.	Brunnen	H., -h.	Haus, -haus
B., -bg.	Berg, -berg	H.	Hohe, -r, -s
Bgw., -bgw.	Bergwerk, -bergwerk	H.	Höhle
Bhf., -bhf.	Bahnhof, -bahnhof	Hfn., -hfn.	Hafen, -hafen
Bk., -bk.	Brücke, -brücke	Hn., -hn.	Horn, -horn
d.	der, die, das	HO	Hochofen
Dkm., -dkm.	Denkmal, -denkmal	Hot., -hot.	Hotel, -hotel
Fb., -fb.	Fabrik, -fabrik	Hst.	Haltestelle
Fh.	Forsthaus	Ht.	Hinter, -er, -e, -es
Fr., -fr.	Ferner, -ferner	Htt., -htt.	Hütte, -hütte
G.	Groß, -er, -e, -es	i.	im, in
Geb., -geb.	Gebirge, -gebirge	J., -j.	Joch, -joch
Gh., -gh.	Gasthaus, -gasthaus	Jh.	Jagdhaus, Jägerhaus
Ghf., -ghf.	Gasthof, -gasthof	Jhtt., -jhtt.	Jagdhütte, -jagdhütte
		K., -k.	Kopf, -kopf
		KA	Kläranlage
		Kg., -kg.	Kogel, -kogel

Kl.	Klein, -er, -e, -es	Pg.	Pegel
Kls., -kls.	Kloster, -kloster	-pl.	-platz
KM	Kunstmühle	Q.	Quelle
KO	Kalkofen	R.	Ruine
Kp., -kp.	Kuppe, -kuppe	Res.	Reservoir
Kpl., -kpl.	Kapelle, -kapelle	S.	See
Krw., -krw.	Kraftwerk, -kraftwerk	Sch., -sch.	Scharte, -scharte
LG	Lehmgrube	Schießst.	Schießstätte
M., -m.	Mühle, -mühle	Schl.	Schloss
Mkt.	Markt	Schst.	Schiffsstation
Mot.	Motel	Sdlg., -sdlg.	Siedlung, -siedlung
Mt.	Mittlere, -r, -s	SG	Schotter- oder Sandgrube
Nd.	Nieder, -er, -e, -es	Sp., -sp.	Spitze, -spitze
Nördl.	Nördliche, -r, -s	St.	Sankt
Ob.	Ober, -er, -e, -es	Stb., -stb.	Steinbruch, -steinbruch
OM	Ombrometer	Sttl., -sttl.	Sattel, -sattel
Östl.	Östliche, -r, -s	Südl.	Südliche, -r, -s
P., -p.	Pass, -pass	SW	Sägewerk
per.	periodisch	T.	Teich

Unt.	Unter, -er, -e, -es	Bgl.	Burgenland
Vd.	Vorder, -er, -e, -es	Ktn.	Kärnten
verf.	verfallen	Nö.	Niederösterreich
W., -w.	Wald, -wald	Oö.	Oberösterreich
Westl.	Westliche, -r, -s	Sbg.	Salzburg
Wh., -wh.	Wirtshaus, -wirtshaus	Stm.	Steiermark
Wr.	Wiener	Tirol	—
Ws., -ws.	Wiese, -wiese	Vbg.	Vorarlberg
Wssf.	Wasserfall	Wien	—
Z.	Zisterne		
ZW	Ziegelwerk		

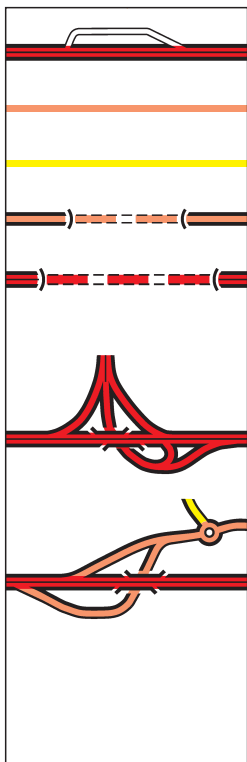


Schutzhaus, Schutzhütte, Berggaststätte

Wegmarkierung

schlechte Wegmarkierung

Beschriftung der Weitwanderwege



Autobahn

Hauptverbindung

wichtige Nebenverbindung

Straßenaufdruck bei Tunnel

Auf- und Abfahrten bei Autobahnen

L